



**Gmina Tyczyn**

Nr 17 (488)  
22.08. - 4.09.2010

**Cena 1,00 zł**

# GŁOS TYCZYNA

**PISMO SAMORZĄDU TERYTORIALNEGO**

Borek Stary

Hermanowa

Kielnarowa

Matysówka


Tyczyn

## „Wizytówka” Doliny Strugu

Na wysokości sztucznego zbiornika wodnego w Rzeszowie do Wiśłoka wpada Strug, malownicza pogórska rzeka. Przed wojną nikogo nie dziwiło pływanie po niej kajakiem bo Strug był ciekim stosunkowo czystym i zasobnym w wodę.

Dziś Strug jest zasobny w wodę głównie w czasie powodzi. I w tym jest cały kłopot. Kłopot polega na tym, że ludziska, którzy mieszkają nad Strugiem nie chcą żeby rzeka wylewała, a rzeka chce. Wymyślili oni tedy, żeby wszystkie drzewa wzdłuż rzeki ściąć, bo zatrzymują wodę, a rzekę obwałować. Tylko po co?

*Ciąg dalszy na str. 2, 19 i 20*



Strug w Tyczynie, fot. A. Śmiały



Tyczyn z lotu ptaka, fot. UM



Przecież wylewy rzeki to rodzaj naturalnego nawodnienia i nawożenia organicznym namulem terenów zalewowych. To zjawisko naturalne, cyklicznie wpisane w charakter każdej rzeki. Nic w tym chyba dziwnego, że rzeka zalewa tereny określane jako zalewowe. Więc dlaczego niektórych mieszkańców Doliny Strugu denerwuje normalna powódź? Odpowiedź jest prosta: gdyby obwałować rzekę, lokalni mieszkańcy, posiadający działki rolne przy Strugu mogliby wystąpić o ich przekwalifikowanie na teren niezalewowy. Wtedy działki rolne mogłyby stać się budowlanymi i ich wartość znacznie by wzrosła. Leżąca odłogiem kasa przy rzece, ludzi denerwuje, ot co. Nikogo oczywiście nie interesują koszty i konsekwencje ekologiczne, ważne jest żeby działkę sprzedać, a dalej niech się kupiec (znaczy: frajer) martwi - tak sobie myślałem na temat tej chłopskiej filozofii, stojąc na moście w Błazowej, nad Ryjakiem - sprawcą tego wszy-

## „Wizytówka” Doliny Strugu

stkiego. Wracałem właśnie jesienią z grzybobrania, kiedy natarczywy szum rzeki kazał zatrzymać mi się na moście.

Wpatrywałem się w rzekę z wysoka, bo każdy to lubi, a już na pewno ten, kto pierwszy raz idzie mostem nad nieznaną rzeką. Patrzyłem w ten potok, a nazywa się on tu jeszcze Ryjak i zastanawiałem się jak mógł wyciąć („wyręć”) taki głęboki, na jakieś 10 metrów, wąwóz. Potok tymczasem wesoło sobie płynął ignorując mój problem. Wtedy postanowiłem nim spłynąć. Na wiosnę - gdyż jest on wtedy dobrze nawodniony. Na tym odcinku to potok o górskim charakterze, bystry ale i uciążliwy, czego miałem doświadczyć w kilkudniowym spływie. Najpierw spróbowaliśmy z Maksymilianem Niziołem.

Zanim zagłębiliśmy się w jar rzeki, rzuciliśmy spojrzenie w stronę neogotyckiej bryły kościoła z XIX w., trzeciej z kolei budowli sakralnej, którą od XV w. konsekwentnie stawiano na



Kościół w Błazowej, fot. A. Śmiały

tym samym wzniesieniu w centrum obecnego miasta. Opodal świątyni, po drugiej stronie drogi, znajduje się interesujący budynek plebanii z pocz.



Śmietnisko w Błazowej, fot. A. Śmiały



Maks i zator na Strugu w Błazowej Dolnej, fot. A. Śmiały



Tatyna (z lewej) i Ryjak tworzą razem Strug w Nowym Borku, fot. A. Śmiały

XX w. Zabytkowy jest w Błazowej także dwór (najstarsze fragmenty z XV w.) i przylegające do niego pozostałości dworskiego parku przekształcone obecnie w park miejski. Warto także obejrzeć ratusz z 1900 roku i stary cmentarz żydowski.

Ranitko, w marcowy dzień 2002 roku, nad rzeką było chłodno, kropił deszcz. Napompowaliśmy łódkę, załadowaliśmy bagaże i rozpoczęliśmy naszą próbę męstwa, cierpliwości i... kulturalnego zachowania.



Przeżyliśmy piękną uroczystość odpustową w Sanktuarium Matki Bożej w Borku Starym. Mszę św. 14 sierpnia o godz. 17 odprawił ks. bp **Kazimierz Górny** Ordynariusz Rzeszowski.

Uczestniczyło w niej około 20 tysięcy wiernych. Wielu przyszło w zorganizowanych pielgrzymkach, między innymi z Kraczkowej, Białej, Maławy, Matysówki, Cierpisza, Łańcuta, Albigowej, Husowa, Piątkowej, Futomy, z kilku parafii z Rzeszowa i największa – ponad 500 osobowa pielgrzymka z Błażowej. W sumie przyszło prawie dwadzieścia zorganizowanych grup. Mszę św. poprzedziło nabożeństwo przygotowujące, które rozpoczęło się o godz.



15.00. W tym czasie ponad trzydziestu kapłanów posługiwało w konfesjonach. Przy śpiewie pieśni rozpoczęła się procesja prowadzona przez ks. bpa Górnego, w czasie której dziewczęta w białych sukniach przeniosły figurę Matki Bożej Zaśniętej z kaplicy św. Anny przed ołtarz polowy, przy którym rozpoczęła się msza św. koncelebrowana. W kazaniu **ks. dr Jerzy Buczek**, Rektor Wyższego Seminarium Duchownego w Rzeszowie podkreślił wyjątkową moc tego miejsca, wielką wiarę tych, którzy przychodzą i zwracają się do wiernych, by umieli rozpoznawać znaki dawane nam przez Pana Boga. Po mszy świętej figurę Matki Bożej Zaśniętej przeniesiono w procesji do kościoła, gdzie do rana wierni trwali na modlitwie. W tym czasie odbył się fatimski różaniec pokutny; o północy **O. prof. dr Jan Śliwa OP** z Uniwersytetu św. Tomasz z Rzymu odprawił Pasterkę

## AKTUALNOŚCI

### Tysiące wiernych oddało hołd Matce Bożej Boreckiej

cał się do wiernych, by umieli rozpoznawać znaki dawane nam przez Pana Boga. Po mszy świętej figurę Matki Bożej Zaśniętej przeniesiono w procesji do kościoła, gdzie do rana wierni trwali na modlitwie. W tym czasie odbył się fatimski różaniec pokutny; o północy **O. prof. dr Jan Śliwa OP** z Uniwersytetu św. Tomasz z Rzymu odprawił Pasterkę

święciliśmy przyniesione przez wiernych zioła.

Uroczystości odpustowe poprzedziła nowenna, w czasie której głoszone były kazania i odmawiane były specjalne modlitwy błagalne o wstawiennictwo Matki Bożej Boreckiej.

Dziś, kiedy już z perspektywy kilku dni patrzymy na tę uroczystość,



Maryjną, a także młodzież z Borku Starego poprowadziła godzinne czuwanie modlitwne. Od godz. 6.00 rano kolejni pielgrzymi przybywali do Sanktuarium. Podczas mszy świętych kazania głosił **Prowincjał Zgromadzenia Księży Misjonarzy Saletynów**, który także celebrował sumę na zewnątrz kościoła. Na każdej mszy św. Sanktuarium nie mieściło ludzi. Trzeba zauważyć, że zdecydowana większość pielgrzymów chciała na kolanach obejść ołtarz z Cudownym Obrazem, a także zabrać ze sobą wodę z cudownego źródła. W czasie mszy św.

chcę podziękować wszystkim, którzy swoją pracą, zaangażowaniem, troską o wspólne dobro przyczynili się do pięknego przeżycia tych wspaniałych dni.

W czasie odpustu ofiarnie – jak co roku – pełnili swoją służbę **policjanci, strażacy, pani doktor Janina Gąsior** wraz z zespołem medycznym, którym także na łamach „Głosu Tyczyna” skłamał serdeczne podziękowanie.

**O. Roman Bakalarz OP, przeor klasztoru wraz z całą wspólnotą dominikanów w Borku Starym**

### Sesja Rady Miejskiej

26 sierpnia br. o godz. 9.00 odbędzie się sesja Rady Miejskiej w Tyczynie. Radni podejmą uchwały w sprawach:

- > **uchylenia uchwały Nr XLIX/345/10 Rady Miejskiej w Tyczynie z dnia 24 czerwca 2010 r. w sprawie przyjęcia Planu usuwania wyrobów zawierających azbest z terenu Gminy Tyczyn w latach 2009-2032.**

- > **zaciągnięcia zobowiązania na zadanie pn. „Remont drogi gminnej Borek Stary Dół w km 0+000-0+376 w Gminie Tyczyn”.**

- > **zaciągnięcia zobowiązania na realizację zadania pn. „Wykonanie operatu geodezyjnego z podziału działek zajętych na poszerzenie drogi gminnej ul. Łany w Tyczynie” o wartości przekraczającej granicę ustaloną w budżecie Gminy Tyczyn na 2010 r.**

- > **zaciągnięcia zobowiązania na realizację projektu pn. „Przebudowa drogi gminnej Hermanowa-Czerwonki w km 0+000 do 3+393 w Gminie Tyczyn” o wartości przekraczającej granicę ustaloną w budżecie Gminy Tyczyn na 2010 r.**

- > **zmiany budżetu Gminy Tyczyn na 2010 r.**

- > **szczegółowego sposobu konsultowania z organizacjami pozarządowymi i podmiotami wymienionymi w art. 3 ust. 3 ustawy z dnia 24 kwietnia 2003 r. o działalności pożytku publicznego i o wolontariacie, projektów aktów prawa miejscowego Gminy Tyczyn w dziedzinach dotyczących działalności statutowej tych organizacji oraz projektów rocznych programów współpracy Gminy Tyczyn z organizacjami pozarządowymi.**
- > **uchwały w sprawie wyrażenia opinii dotyczącej włączenia sołectwa Matysówka do Gminy Miasto Rzeszów.**

**Dorota Michalak**

# Korespondencja z Jerozolimy

W numerze 13/2010 „Głosu Tyczyna” zamieściliśmy informację o odwiedzinach gości z Izraela.


Z kolei 19 lipca br. otrzymaliśmy podziękowania od pani Yehudit Inbar – dyrektor Oddziału Muzealnego Yad Vashem za miłe przyjęcie ich skromnej delegacji. Do podziękowań dołączona była przesyłka zawierająca „Księgę Sprawiedliwych wśród Narodów Świata. Ratujący Żydów podczas Holocaustu. Polska”, listę z nazwiskami byłych mieszkańców Tyczyna pochodzenia żydowskiego, którzy zostali zamordowani podczas Holocaustu, a także dwie fotografie związane z Tyczynem, znajdujące się w zbiorach muzeum Yad Vashem w Jerozolimie.



Pamiątkowe zdjęcie z gośćmi z Izraela w gabinecie burmistrza. 9 czerwca 2010 r. W głębi siedzą panie: Isha Amrami – dyrektor projektu pn. „The Jewish Pavilion in Auschwitz – Birkenau” i Yehudit Inbar - dyrektor Oddziału Muzealnego Yad Vashem.



Rodzina Perlberger, Tyczyn 1934 r.



Księga Sprawiedliwych wśród Narodów Świata. Ratujący Żydów podczas Holocaustu. Polska



Obchody Dnia Niepodległości – Tyczyn. 3 maja 1938 r.

Do listy z nazwiskami byłych mieszkańców załączono zeznanie Poli Korn z domu Bek urodzonej w Tyczynie w 1926 r., nagrane przez Idę Gliksztejn-Jarkoni w dniu 21 lipca 1968 r. w Tel – Awiwie. Zeznanie ma charakter wspomnień dotyczących jej pobytu w Tyczynie, a przede wszystkim opowiada o zawitych losach autorki w okresie okupacji niemieckiej. Otrzymana publikacja i dokumenty zostaną przekazane do Miejsko-Gminnej Biblioteki Publicznej w Tyczynie.

**Kazimierz Szczepański**



# Wakacje z Bogiem

**Parafialny Zespół Caritas w Hermanowej** już po raz czwarty zorganizował w lipcu br. „**Wakacje z Bogiem**”. Podobnie jak w ubiegłych latach program wycieczki obejmował wypoczynek nad Morzem Czarnym i zwiedzanie pięknego miasta, jakim jest Odessa na Ukrainie.

Dodatkową atrakcją dla wszystkich, był wyjazd na Stepy Akemańskie do Twierdzy Akerman - Biały Kamień, liczącej około 2500 lat, w której jakiś czas przebywał na zesłaniu Adam Mickiewicz.

Odesę zwiedzaliśmy nie tylko piechotą, ale także w trakcie nocnego



Delfinarium



Zwiedzamy Twierdzę Akerman



Przed budynkiem opery



Relaks w Morzu Czarnym

rejsu statkiem po Morzu Czarnym. Dla wielu z nas ogromną radością okazało się wieczorne wyjście na koncert do opery i spacer po oświetlonej tysiącami żarówek Starówce.

W trakcie „Wakacji z Bogiem”, zwiedziliśmy katakumby (ciągi korytarzy powstałe w tutejszym piaskowcu), znajdujące się pod miastem. Byliśmy na słynnych schodach Potomkinowskich, w Delfinariu, w Katedrze Katolickiej, cerkwi, meczecie, parku miejskim, a nawet na bazarze.

W niedzielę wzięliśmy udział

wraz z innymi Polakami we mszy św. w kościele św. Piotra.

Aby dostarczyć uczestnikom wiele radości, bywaliśmy na różnych plażach. Podczas wypoczynku towarzyszył nam upał i ciepła woda morską.

W drodze powrotnej zwiedziliśmy jeszcze park Potockiego w Umaniu i Sanktuarium Matki Bożej Latyczowskiej, gdzie mieliśmy zapewniony nocleg. Uzupełnieniem wyprawy była podróż śladami trylogii Henryka Sienkiewicza - zwiedzanie twierdzy Chocim, Okopów Świętej Trójcy, Kamieńca Po-

dolskiego i słynnej twierdzy - Zamku Kamienieckiego.

W tym miejscu pragnę serdecznie podziękować **ks. proboszczowi Wiesławowi Bednarzowi** za wszelką pomoc w organizacji i za wsparcie modlitwene. Szczególne podziękowania kieruję do **panów Eugeniusza i Krzysztofa Działuch** za pomoc w realizacji wyjazdu. Dziękuję także wszystkim uczestnikom za rodzinną atmosferę podczas tych wspólnych 10 dni.

**Marta Leniart**



# Piknik Rodzinny w Kielnarowej

8 sierpnia br. w niedzielę obok Domu Ludowego w Kielnarowej odbył się Piknik Rodzinny. Piknik rozpoczął się częścią oficjalną związaną z przypadającym w tym roku 20-leciem Samorządu Terytorialnego. Sołtys wsi Kielnarowa **p. Janusz Płodzień** przedstawił pokrótce historię tego okresu i podziękował wszystkim Radnym z Kielnarowej, którzy pełnili tę funkcję w latach 1990-2010 oraz **p. Burmistrzowi Kazimierzowi Szczepańskiemu** za wspieranie inicjatyw lokalnych. Następnie zostały wręczone pamiątkowe albumy i podziękowania w imieniu Rady Sołeckiej i mieszkańców Kielnarowej. Był również czas na wspomnienia związane z historią tworzenia samorządności.

Następnie Naczelnik OSP **p. Wacław Ciura** w imieniu Zarządu Ochotniczej Straży Pożarnej z Kielna-



Radni minionego 20-lecia. Od lewej: Stanisław Tereszkiewicz, Ryszard Rząsa, Józefa Prokop, Zdzisława Fura, Franciszek Klimasz, Jan Klimasz, Wacław Ciura, Janusz Płodzień



Wyróżnieni druhowie (od lewej): Bogdan Tereszkiewicz, Damian Barański, Robert Szymkowicz, Wacław Ciura, Stanisław Stanowski

rowej podziękował Druhom za udział w akcjach powodziowych zarówno w naszej gminie jak i w okolicach Tarnobrzega i Mielca. Z tej okazji wyróżnieni otrzymali okolicznościowe statuetki i dyplomy.

W programie Pikniku znalazło się wiele atrakcji, wśród których każdy mógł znaleźć coś dla siebie. Dzieci świetnie się bawiły z artystami z Teatru „Bazyl” z Radymna, chętnie brały udział w zabawach, konkursach, a naj-





bardziej czekały na nagrody, a było ich wiele. Oprócz nagród rzeczowych otrzymały lody i słodycze. Korzystały również z dmuchanej zjeżdżalni oraz trampoliny. Dużym zainteresowaniem cieszył się garncarz z kołem garncarskim, na którym można było spróbować swoich umiejętności i wykonać własnoręcznie flakonik, kubeczek lub doniczkę.

Dla trochę dojrzalszej publiczności było coś na ludowo. Wystąpił biesiadny zespół „Borkowianie” z Borku Starego oraz „Matysowienki” z Matysówki, którym towarzyszyła „Kapela Wójta Tycznera”. Pod koniec Pikniku swój pokaz tańca break dance dała grupa „Wataha”.



W między czasie odbywały się konkurencje sportowe m. in. strzelanie z łuku, rzut łotkami, przeciąganie liny, które przygotował i prowadził Klub Sportowy „Jar”. Każdy chętny mógł poczęstować się wojskową grochówką, kielbaskami lub spróbować chleba ze smalcem.

Ochotnicza Straż Pożarna z Kielnarowej zaprezentowała swój sprzęt ratowniczy, butlę tlenową, wyposażenie ratunkowe oraz profesjonalne stroje ognioodporne używane w akcjach gaśniczych oraz zaaranżowała akcję gaszenia pożaru.



Na koniec Pikniku do zabawy tanecznej zachęcał zespół muzyczny „Fobos”. Dzięki dobrej muzyce wszyscy świetnie się bawili.

Impreza była tak udana dzięki zaangażowaniu i pomocy wielu osób, którym należą się duże podziękowania: Druhom Ochotniczej Straży Pożarnej, Przedstawicielom Rady Soleckiej i Sołtysowi Januszowi Płodniowi, Bibliotekarce Dorocie Paluch, Klubowi Sportowemu „Jar”.

Bardzo dziękujemy wszystkim sponsorom za wsparcie finansowe i rzeczowe, byli to: „Strug-Stal” - Antoni i Michał Kaplita, „Strug-Plast” - Le-

szek Kaplita, Firma „DiL” - Dariusz Rząsa i Łukasz Synoś; Firma „Jar” - Ryszard Rząsa i Jan Synoś; Ludowy Klub Sportowy „Jar”; Centrum Turystyki i Rekreacji w Kielnarowej; Zakład Blacharsko-Lakierniczy - Jarosław Wanat; Firma Budowlana - Robert Książek; Sklep Spożywczo-Przemysłowy - Renata i Dariusz Mackiewicz; „Drewpox” - Małgorzata i Wiesław Tereszkiwicz; „Strug-Mod” - Janusz Kuna; „Xedos” - Mariusz Guzik oraz Miejsko-Gminny Ośrodek Kultury w Tyczynie.

*Barbara Płodzień*



# Statystyka Policyjna - lipiec



W lipcu br. na terenie działania Komisariatu Policji w Tyczynie odnotowanych zostało 50 zgłoszeń o zdarzeniach przestępczych z czego 32 odnotowano na terenie gminy Tyczyn, 11

w gminie Chmielnik i 7 w gminie Hyżne.

Na postawie powyższych zaawizowań wszczętych zostało 27 postępowań przygotowawczych, natomiast w 23 przypadkach przeprowadzono postępowania sprawdzające. Z łącznej liczby 95 wykroczeń odnotowanych w tym czasie, 73 zakończonych zostało postępowaniem mandatowym, za które wystawiono mandaty karne na łączną kwotę 12.750 zł, a w 22 przypadkach zostaną przeprowadzone czynności wyjaśniające w tym: 8 z terenu gminy Tyczyn, 6 z gminy Chmielnik i 8 z gminy Hyżne.

W lipcu br. policjanci KP w Tyczynie 26 razy wyjeżdżali do kolizji drogowych. Zatrzymanych zostało 8 nietrzeźwych kierujących, w 8 przypadkach zatrzymano dowody rejestracyjne pojazdów.

Policjanci interweniowali 31 razy u rodzin, gdzie dochodziło do awantur pomiędzy domownikami, 12 awanturników spędziło noc w Izbie Wytrzeźwień w Rzeszowie, w 3 przypadkach przeprowadzono czynności w ramach procedury „Niebieska Karta”

**Komendant Komisariatu Policji  
w Tyczynie  
podkom. mgr Ireneusz Dyjak**

## Rachmistrze ruszyli na obchód

9 sierpnia br. we wszystkich gminach na terenie całego kraju rozpoczął się obchód przedspisowy przed Powszechnym Spisem Rolnym 2010.

Jego głównym celem jest zapoznanie rachmistrzów spisowych z terenem, na którym będą przeprowadzać spis. Obchód przedspisowy ma również na celu zweryfikowanie:

- istnienia gospodarstwa rolnego;
- danych o gospodarstwie rolnym;
- lokalizacji siedziby gospodarstwa rolnego oraz siedziby użytkownika gospodarstwa rolnego na mapie cyfrowej.

Podczas obchodu przedspisowego rachmistrzowie wręczą użytkownikom gospodarstw rolnych list Prezesa GUS informujący o zasadach, znaczeniu i zakresie tematycznym spisu oraz o bezwzględny zachowaniu w tajem-

nicy wszystkich danych zebranych podczas spisu. Przekazą również ulotki informacyjne. O ile będzie to możliwe rachmistrzowie ustalą z użytkownikiem gospodarstwa rolnego termin przeprowadzenia wywiadu.

**Ważne!** Wszyscy rachmistrzowie spisowi przystępując do pracy muszą posiadać imienny identyfikator ze zdjęciem, pieczęcią urzędu statystycznego oraz imienną pieczęcią i podpisem dyrektora urzędu statystycznego, który wydał identyfikator.

Na terenie Gminy Tyczyn powołanych zostało **10 rachmistrzów**:

- > **Karolina Zawada**
- > **Marcin Dykiel**
- > **Sławomir Ferenc**
- > **Edyta Ciura**
- > **Natalia Szura**

- > **Kamil Biestek**
- > **Edyta Mostowiak**
- > **Wojciech Złamaniec**
- > **Paweł Osiadły**
- > **Monika Najda.**

Jeśli mają Państwo wątpliwości czy człowiek, który zapukał do Państwa drzwi to rachmistrz spisowy, wystarczy zadzwonić do **Urzędu Miejskiego w Tyczynie, nr tel. (17) 22-19-310 w. 25**, gdzie zostaną potwierdzone dane rachmistrza.

W czasie obchodu przedspisowego rachmistrz spisowy będzie posługiwał się wyłącznie urządzeniem elektronicznym typu hand – held wyposażonym w niezbędne aplikacje.

**Obchód przedspisowy zakończy się 23 sierpnia br.**

**PSR 2010 będzie przeprowadzany w dniach 1 września – 31 października br.**

### Burmistrz Tyczyna

działając na podstawie art.35 ust. 1 ustawy z dnia 21 sierpnia 1997 r. o gospodarce nieruchomościami (Dz.U. z 2004 r. Nr 261, poz. 2603)

#### informuje,

że na tablicy ogłoszeń w Urzędzie Miejskim w Tyczynie, ul. Rynek 18 został umieszczony wykaz nieruchomości przeznaczonych do zbycia w drodze bezprzetargowej dotyczący działek położonych w Tyczynie: **nr 2784/15 i 2795/2.**

Blizsze informacje dotyczące wyżej wymienionych nieruchomości można uzyskać w **Urzędzie Miejskim w Tyczynie, pokój nr 11.**

### Burmistrz Tyczyna

działając na podstawie art.35 ust. 1 ustawy z dnia 21 sierpnia 1997 r. o gospodarce nieruchomościami (Dz.U. z 2004 r. Nr 261, poz. 2603)

#### informuje,

że na tablicy ogłoszeń w Urzędzie Miejskim w Tyczynie, ul. Rynek 18 został umieszczony wykaz nieruchomości przeznaczonych do dzierżawy dotyczący działek:

- > **nr 2161/3 w Borku Starym**
- > **nr 915/12 w Hermanowej**

Blizsze informacje dotyczące wyżej wymienionych nieruchomości można uzyskać w **Urzędzie Miejskim w Tyczynie, pokój nr 11.**



W II kwartale 2010 r. Burmistrz wydał zarządzenia w sprawach:

- > **Nr 25 - opracowania projektów arkuszy organizacji pracy szkół w roku szkolnym 2010/2011;**
- > **Nr 26 - unieważnienia otwartego konkursu ofert** na realizację zadania publicznego w zakresie upowszechniania kultury fizycznej i sportu;
- > **Nr 27 - ogłoszenia otwartego konkursu** na realizację zadania publicznego w zakresie upowszechniania kultury fizycznej i sportu oraz powołania Komisji Konkursowej;
- > **Nr 28 - wprowadzenia zasad (polityki) rachunkowości** obowiązujących przy realizacji Projektu współfinansowanego ze środków UE realizowanego w ramach Programu Rozwoju Obszarów Wiejskich na lata 2007 – 2013 dla projektu „Budowa boisk szkolnych przy Szkole Podstawowej w Borku Starym”;
- > **Nr 29 – powołania Komisji Przetargowej** do przygotowania i przeprowadzenia postępowań o udzielenie zamówienia publicznego na zadania: „Budowa wodociągu Kielnarowa-Zawodzie II”, „Pełnienie nadzoru inwestorskiego nad robotami realizowanymi przez Gminę Tyczyn w branży sanitarnej”;
- > **Nr 30 – ustalenia dnia wolnego od pracy w dniu 4 czerwca 2010 r.;**
- > **Nr 31 – przyjęcia darowizny nieruchomości niezabudowanych** położonych w Kielnarowej, działek nr: 612/4 o pow. 0.0167 ha, 612/6 o pow. 0.0087 ha, 657/7 o pow. 0.0094 ha, 658/1 o pow. 0.0137 ha na powiększenie gminnego zasobu nieruchomości (pod poszerzenie drogi gminnej);
- > **Nr 32 - upoważnienia pracownika Miejsko-Gminnego Ośrodka Pomocy Społecznej w Tyczynie** do wydawania decyzji administracyjnych;
- > **Nr 33 - przedłużenia p. Bogumile Bomba** okresu powierzenia stanowiska Dyrektora Szkoły Podstawowej w Tyczynie na okres 5 lat szkolnych;
- > **Nr 34 - przedłużenia p. Lidii Kupiszewskiej** okresu powierzenia stanowiska Dyrektora Szkoły Podstawowej w Matysówce na okres 5 lat szkolnych;
- > **Nr 35 - przedłużenia p. Wacławowi Wardzie** okresu powierzenia stanowiska Dyrektora Szkoły Podstawowej w Kielnarowej na okres 5 lat szkolnych;
- > **Nr 36 - przyznania dotacji** na realizację zadania publicznego pn. „Dzia-

łalność szkoleniowa dzieci, młodzieży i dorosłych w piłce nożnej w miejscowości Tyczyn” w 2010 roku;

- > **Nr 37 - przeznaczenia do zbycia w drodze przetargowej nieruchomości** położonych w miejscowościach: Tyczyn oznaczonych jako działki nr: 972 o pow. 0.1707 ha, 974/2 o pow. 0.0659 ha, 516/2 o pow. 0.0352 ha i 516/3 o pow. 0.0923 ha; Matysówka oznaczonej jako działka nr 855/1 o pow. 0.66 ha; Kielnarowa oznaczonej jako działka nr 1029/5 o pow. 0.14 ha; Hermanowa oznaczonych jako działki nr: 1623/6 o pow. 0.3870, 1624/1 o pow. 0.0536 ha;
- > **Nr 38 - zmian budżetu oraz przeniesień planowanych wydatków;**
- > **Nr 39 - ustalenia wysokości stypendium socjalnego dla uprawnionych uczniów;**
- > **Nr 40 - przeznaczenia do zbycia w drodze zamiany nieruchomości** położonej w miejscowości Borek Stary, gmina Tyczyn działki nr 2185/4 o powierzchni 0.08 ha oraz ogłoszenia jej wykazu;
- > **Nr 41 - powołania Komisji Przetargowej** do przygotowania i przeprowadzenia postępowań o udzielenie zamówienia publicznego na zadania: „Remont drogi gminnej Hermanowa Pańskie Pola w km od 1+352 do 1+742”, „Budowa budynku zaplecza socjalno-administracyjnego klubu sportowego w Hermanowej – stan surowy otwarty”;
- > **Nr 42 - ustalenia stawek czynszu w lokalach mieszkalnych na terenie Gminy Tyczyn;**
- > **Nr 43 - zmian budżetu oraz przeniesień planowanych wydatków;**
- > **Nr 44 - powołania Komisji ds. szacowania szkód powodziowych** powstałych na terenie Gminy Tyczyn spowodowanych przez nadmierne opady atmosferyczne w dniach 17 – 19 maja 2010 r.;
- > **Nr 45 - zmian budżetu oraz przeniesień planowanych wydatków;**
- > **Nr 46 - powołania składów obwodowych komisji wyborczych** w wyborach Prezydenta Rzeczypospolitej Polskiej wyznaczonych na dzień 20 czerwca 2010 r.
- > **Nr 47 - wyznaczenia na terenie Gminy Tyczyn miejsc przeznaczonych na bezpłatne umieszczanie urzędowych obwieszczeń wyborczych i plakatów komitetów wyborczych;**
- > **Nr 48 - powołania Zastępcy Gminnego Komisarza Spisowego i utwo-**

**rzenia Gminnego Biura Spisowego w Gminie Tyczyn;**

- > **Nr 49 - powołania Komisji ds. szacowania szkód w gospodarstwach domowych** spowodowanych przez katastrofy naturalne, które wystąpiły w Gminie Tyczyn w maju i czerwcu 2010 r.;
- > **Nr 50 - zmiany Zarządzenia Nr 79/2009 z dnia 1 września 2009 r.** w sprawie określenia minimalnej stawki za 1 m<sup>2</sup> powierzchni za wydzierżawianie, wynajmowanie lokali użytkowych;
- > **Nr 51 - przyjęcia darowizny nieruchomości niezabudowanej** położonej w Borku Starym gm. Tyczyn przeznaczonej na powiększenie gminnego zasobu nieruchomości, (pod drogę) oznaczonej jako działka nr 2184/1 o pow. 0.0196 ha;
- > **Nr 52 - zmian budżetu oraz przeniesień planowanych wydatków;**
- > **Nr 53 - zmiany Zarządzenia Nr 46/2010 Burmistrza Tyczyna z dnia 31 maja 2010 r.** w sprawie powołania składów obwodowych komisji wyborczych w wyborach Prezydenta Rzeczypospolitej Polskiej wyznaczonych na dzień 20 czerwca 2010 r.
- > **Nr 54 - powołania Komisji Przetargowej** do przygotowania i przeprowadzenia postępowania o udzielenie zamówienia publicznego na zadanie „Budowa sieci kanalizacyjnej w Kielnarowej i Borku Starym II etap”;
- > **Nr 55 - ogłoszenia ustnego przetargu nieograniczonego na sprzedaż nieruchomości** położonych w Tyczynie, Matysówce, Kielnarowej oraz Hermanowej i powołania Komisji Przetargowej;
- > **Nr 56 - ogłoszenia ustnego przetargu ograniczonego na sprzedaż nieruchomości** położonej w Borku Starym oraz powołania Komisji Przetargowej;
- > **Nr 57 - udzielenia upoważnienia do sporządzania aktów pełnomocnictwa do głosowania;**
- > **Nr 58 - zmian budżetu oraz przeniesień planowanych wydatków.**

*Jadwiga Kłos*

**Burmistrz Tyczyna**  
**Kazimierz Szczepański**  
 przyjmuje mieszkańców gminy  
 i interesantów  
**w każdy poniedziałek**  
 w godz. 8.00-15.00 (I piętro)



# „Wizytówka” Doliny Strugu

*Ciąg dalszy ze strony 20*

Dalej rzeka płynie w szerokiej dolinie, w regularnym korycie o 2 metrowej głębokości. Pojawiły się zwarte kępy wikliny, splątane plecionki z łoża, łączące ze sobą oba brzegi. Były też zwałki i zatory i strome brzegi - odcinek specjalny, mówiąc krótko. Po szamotaninie z wikliną, łódką i kulturalnym zachowaniem – wydostaliśmy się z zielonego tunelu na wolny tor. Za koszulą pozostała garść zeszłorocznych liści, a w łódce do towarzystwa - pająki, ślimaki, pijawki, gzy, prawie jak u Noego na pokładzie. Przepłynęliśmy pod mostem przed Tyczynem i kilometr dalej wyszliśmy na brzeg.

Kilkaset metrów na południe od rzeki, na wzgórzu, leży zabytkowy rdzeń miasta – układ urbanistyczny z rynkiem i wieloma kamienicami z XVIII w. oraz budynkiem magistratu. Zwraca uwagę eklektyczny pałac Wodzickich z XIX w., położony w najwyższym miejscu rozległego parku krajobrazowego. W centrum Tyczyna godny uwagi jest późnobarokowy kościół parafialny z XVIII w. oraz plebania i wikarówka z tego samego okresu. Pozostałe obiekty krajoznawcze to budynek dawnego Sądu Grodzkiego, dworek z XVIII w., budynek dawnego szpitala dla ubogich z XV w., pozostałości kirkutu z XVI w. i inne.

Strug w Tyczynie zwalnia, poszerza się i pogłębia, płynęliśmy relaksowo. Było to podejrzane... Chwilę potem poznaliśmy przyczynę - kilkadziesiąt metrów za mostem drogowym na trasie do Rzeszowa, Strug grodził 2 metrowej wysokości betonowy próg. To on spiętrza wodę i zatrzymuje część zawiesiny, która ma swój udział w zamulaniu rzeszowskiego zbiornika. Rozpędziliśmy łódkę i zjechaliśmy z progu kilka razy, tak nam się podobało.

Od progu, płynąc przez Białą do Rzeszowa, Strug zachowywał się jak na pogórską rzekę przystało – płynął szybko, skakał z nurtem od brzegu do brzegu, zatrzymywał łódkę na przemiałach, podcinał wysokie skarpy. Płynęliśmy czujnie. Gdy rzeka zwolniła, co było efektem cofki od

zbiornika w Rzeszowie, pofolgowaliśmy uwadze, przyszło odprężenie. Na prawym, niższym brzegu pojawiły się miejskie domki, niektóre z rzecznyymi pomostami przy ogrodach domowych, widok sielski i uroczy. Na brzegu lewym, wyższym, stały szeregowki – mniej uroczo ale chyba bardziej bezpiecznie ulokowane.

Majestatycznie i bez pośpiechu wpłynęliśmy na wody rzeszowskiego zalewu wieczorem. Mimo zmęczenia Aleks wioskował zawzięcie (na kolację miała być duuuuż pizza), a ja sterowałem i oddawałem się refleksjom.

A więc skończyliśmy robotę. Wraz z odczuciem ulgi przyszło mi do głowy, że mieliśmy z Alkiem szczęście, bo udało nam się spłynąć Strugiem kiedy jest jeszcze rzeką dziką, nieujarzmioną, gdyż nie ma bardziej przykrego widoku dla wodniaka jak uregulowana rzeka – kanał. Istniejące plany regulacji Strugu, jeśli zostaną zrealizowane, doprowadzą do przekształcenia tego naturalnego cieku w ściek wodny. Wytnie się dla wygody wszystkie drzewa i krzewy, które obecnie zapewniają schronienie i pokarm zwierzynie biocenozy Strugu, i co równie ważne, mają istotny wpływ na zatrzymywanie wody w glebie. Obwałowana i wyprostowana rzeka, szybko odprowadzi wodę, tempo erozji wgłębnej zwiększy się, co wymusi budowę progów w korycie. Jednym z efektów będzie także obniżenie poziomu wody gruntowej. Który gospodarz ucieszy się, gdy w studni będzie mało wody? Ma to znaczenie w obliczu faktu, że Polska jest jednym z najuboższych w wodę krajów Europy.

Z punktu widzenia kajaka-rza, skanalizowany Strug byłby rodzajem rowu melioracyjnego, natomiast w stanie dzikim rzeka ta mogłaby stać się ciekawym szlakiem kajakowym, gdyby, po pierwsze – miejscowa ludność przestała traktować jej koryto jak zsypaną na śmieci, po drugie – usunięto z koryta przeszkody utrudniające spływ (ścięte drzewa i gałęzie) przy zachowaniu niekonfliktowego dla ruchu wody brzeżnego drzewostanu. Możliwość zwiedzania na trasie zabytków kultury w Błazowej, Borku



Starym, Kielnarowej i w Tyczynie, byłaby dodatkową atrakcją turystyczną tej wodnej wędrówki.

Argumentem za regulacją Strugu są jego wylewy. Dawniej, w dolinach rzecznych ludzie stawiali domy na zboczach i wzniesieniach, rozumując słusznie, że woda pod górę nie popłynie. Dzisiejsi ludzie chcą klauzuli na papierze „teren niezalewowy”, wierząc, że natura się do tego dostosuje. Nie rzeka jest więc winna przykrym skutkom powodzi, lecz nieprzemyślana gospodarka człowieka, która polega m.in. na wylesianiu obszarów dorzecza rzeki, orce wzdłuż stoków, betonowaniu obejść domowych (przecież można stosować żwirek), melioracjach i odwodnieniu, zagęszczaniu sieci dróg, zaśmiecaniu koryt rzek, niewłaściwej polityce gospodarczej spółek wodnych, a także złej gospodarce przestrzennej i budowlanej.

Chińczycy mówią, że rzeki to krwioobieg Ziemi. Gdy są zatrute, ziemia i wszystko co od niej zależy, choruje. Proszę mi pokazać, która dziedzina życia w Polsce jest zdrowa?

Jak widać, człowiek tak naprawdę ma tu kłopot nie z rzeką ale – z sobą samym.

Strug – prawobrzeżny dopływ Wisłoka, o długości ok. 35 km i charakterze pogórsko-nizinny, płynący przez północno-zachodni fragment Pogórza Dynowskiego, powstający z połączenia potoków Ryjak i Tatyna na terenie wsi Nowy Borek. Potok Ryjak wypływa spod grzbietu wzgórza Wilcze (506 m n.p.m.) i do połączenia z Tatyną ma charakter rzeki pogórskiej o dość dużym spadku. Długość Ryja-



ka od źródeł - ok. 20 km. Pod względem krajoznawczym i technicznym – szlak ciekawy, wymagający, dla mających pojęcie w czym rzecz. Spływ Ryjakiem, a następnie Strugiem, możli-

wy od Błazowej do ujścia w Rzeszowie w czasie podwyższonych stanów wody (dystans ok. 45 km razem). Szerokość koryta od 2 m do 6 m, głębokość od 0,5 m do 3 m. Zaopatrzenie



Strug potrafi być bardzo groźny - powódź 19 maj 2010 r.

w artykuły wszelkiej potrzeby w czasie spływu dogodne, odwrót z rzeki również – liczne mosty drogowe i ruchliwy trakt komunikacyjny przebiegający równoległe do rzeki i w niedalekiej od niej odległości. Nocleg w namiocie przy rzece bezproblemowy. Gospodarze nastawieni przyjaźnie. Spływ przynajmniej trzydniowy. Maksymalnie 5 osad odpornych na wszelkiego rodzaju zanieczyszczenia i przeszkody. Bardzo dobra trasa na urządzenie imprez typu Extreme Hardcore Adventure Descent.

*W artykule wykorzystano fragmenty reportażu Andrzeja Śmiałego pt. „Strug(anie) wariata”, opublikowanego w Głosie Tyczyna nr 13 z 2004 r oraz artykułu tegoż autora pt. „Kłopotliwa rzeka?” zamieszczonego w „Skarbach podkarpackich” nr 3/2010.*

*Andrzej Śmiały*

## Turniej Orlika o Puchar Premiera

**Adam Giersz - Minister Sportu i Turystyki** zaprasza do wzięcia udziału w **Turnieju Orlika o Puchar Premiera Donalda Tuska**.

Turniej rozgrywany na kompleksach „Moje Boisko - Orlik 2012” rozpocznie się **10 września br.**, a **zakończy 23 października br.** wielkim finałem w Warszawie. Impreza skierowana jest do dziewcząt i chłopców w dwóch kategoriach wiekowych: 10-11 lat i 12-13 lat. W rozgrywkach mogą startować zarówno reprezentacje szkół, jak również tzw. „dzikie” drużyny. Organizatorem turnieju na zlecenie Ministra Sportu i Turystyki jest Szkolny Związek Sportowy.

Naszą akcję kierujemy do samorządów, na których terenie znajdują się kompleksy wybudowane w ramach programu Moje boisko - Orlik 2012 oraz do Animatorów zajęć sportowych dla

dzieci i młodzieży pracujących na tych obiektach. Dlatego zapraszamy Państwa do współpracy i zorganizowania na Waszych Orlikach turniejów eliminacyjnych, w dniach **10-20 września br.**

Wszyscy uczestnicy Waszych turniejów eliminacyjnych otrzymają pamiątkowe koszulki ufundowane przez partnera turnieju -PZU.

Zwycięzcy rozgrywek eliminacyjnych wywalczą awans do kolejnej fazy turnieju - eliminacji wojewódzkich, w dniach **21 września - 1 października br.**

Triumfatorzy tej fazy rywalizacji zostaną zakwalifikowani do finałów wojewódzkich, które odbędą się w dniach **4-17 października br.** i wyłonią uczestników finału ogólnopolskiego. Najlepsze drużyny w finałach wojewódzkich oraz w finale krajowym, który odbędzie się w dniach **20-23 października br.** otrzymają atrakcyjne nagrody rzeczowe: stroje piłkarskie, piłki, aparaty fotograficzne, odtwarzacze MP3 i wiele innych.

Dodatkowo przewidujemy także dofinansowanie do kosztów przejazdu drużyn na finał wojewódzki i ogólnopolski w Warszawie.

Wiadomo, że dla każdej drużyny piłkarskiej niezwykle ważny jest



doping własnych kibiców. Dlatego też uczestnicy meczów finałowych w Warszawie będą mogli zaprosić na te spotkania 40 - osobowe grupy kibiców. Organizatorzy zapewniają zorganizowanym grupom fanów dofinansowanie kosztów dojazdu, wyżywienie, pamiątkowe koszulki i oczywiście sportowe emocje finału. Serdecznie zapraszamy Państwa do zgłaszania Waszych Orlików i do organizowania piłkarskich turniejów eliminacyjnych oraz liczymy na Państwa wsparcie i na zaangażowanie Animatorów prowadzących zajęcia.

Chcielibyśmy, aby Turniej Orlika o Puchar Premiera Donalda Tuska był naszą wspólną promocją sportu, gry fair-play i wspólną zabawą dla wszystkich dzieci.

Jednocześnie informujemy, że w możliwie najkrótszym terminie zostaną Państwu przesłane stosowne materiały informacyjne, w tym regulamin rozgrywek.

**Adam Giersz**  
**Minister Sportu i Turystyki**





## **Aresztowanie ppłk Kazimierza Heilman-Rawicza i powrót na Podkarpacie por. Józefa Cieplińskiego cz. III**

Na Węgry wyruszyli 16 lub 17 grudnia 1939 r. Grupę stanowili: ppłk Kazimierz Heilman-Rawicz, por. Łukasz Ciepliński (jako jego adiutant), por. Lucjan Kuhn i por. Julian Pawłowicz. Był też z nimi najstarszy syn pułkownika, Janek który miał dopiero 18 lat. Posiadali pewne „kenkarty” wystawione w Tyczynie przez Mieczysława Domino. Z pewnością do ppłk Heilmana dotarła już informacja o powołaniu w dniu 27 września 1939 r. przez jego przełożonego, płk (później gen. broni) Michała Karaszewicz-Tokarzewskiego pierwszej organizacji konspiracyjnej w okupowanej Polsce, która przyjęła nazwę Służba Zwycięstwu Polski. I ta informacja jest niezwykle ważną, jeżeli mamy na uwadze całą późniejszą konspirację. Nadmienię, że 13 listopada 1939 r. rozkazem Naczelnego Wodza powstał Związek Walki Zbrojnej, opierający się na strukturach SZP. 14 lutego 1942 r. rozkazem Naczelnego Wodza Polskich Sił Zbrojnych gen. Władysława Sikorskiego został przemianowany w Armię Krajową.

Droga na Węgry była bardzo trudna. Trzeba było pokonać ponad 100 - kilometrową trasę górska, najczęściej nieprzetartym szlakiem, w nieustannej czujności i ciągłym zagrożeniu ze strony licznych patroli Genschutzu (straży granicznej) i wrogo nastawionych grup ukraińskich nacjonalistów. Ogłoszono przecież dla nich, że za każdego złapanego zbiega będzie wypłacana nagroda 25-50 zł. Dla biednych mieszkańców Bieszczad, czy to Beskidu Niskiego była to suma niebagatelna!

Na przechodzących przez granicę czyhali też ukraińscy policjanci z powstałych posterunków Ukraińskiej Policji Pomocniczej w Komańczy, Baligródzie, a po 1941 r. również w Wołkowyci i Lutowskich. Ponadto Janek, syn pułkownika, na gołoledzi złamał nogę w kostce, silnie gorączkował. Trzymał się dzielnie, parł naprzód ogromną siłą woli, ale trzeba było mu w marszu pomagać. Wtedy też doszło do niesubordynacji oficerskiej ze strony Cieplińskiego. Ten wątek historyczny jest przemilczany. Nadmienię, że do kolejnego doszło podczas aresztowania w Baligródzie. Ciepliński zachował się wyjątkowo nielojalnie w stosunku do rozkazu

dowódcy. Do granicy dotarli 19 grudnia, a upragniony Budapeszt osiągnęli w wigilię Bożego Narodzenia - 24 grudnia 1939 r. W bazie podpułkownik rozpoczął długie, wielodniowe rozmowy z jej komendantem i sekretarzem poselstwa RP płk Alfredem Krajewskim. Tematem była wizja nowej Polski. Treść rozmów przekazywano codziennie Naczelnemu Wodzowi. To on polecił ppłk Heilman-Rawiczowi stawić się we Francji. Ten oponował, uważając, że jego miejsce jest w okupowanym kraju.

Ostatecznie ppłk Heilman-Rawicz otrzymał szerokie pełnomocnictwo na południowy obszar Polski, w tym nominację na komendanta Okręgu ZWZ Rzeszów, instrukcje do dalszej pracy i mocne papiery na nazwisko Jan Hilkner. Fakt ten jest bardzo ważny, gdyż później decyzję „podjęto” niejako pod mianowanie na to stanowisko Cieplińskiego. I co ważne: Pułkownik został wraz z pozostałymi oficerami zaprzysiężony przez płk Krajewskiego do ZWZ. To były pierwsze nominacje. I warto o tym pamiętać! Na użytek bazy i gen. Sikorskiego Rawicz występował w Budapeszcie pod pseudonimem „Antoni Orlów”. Wszyscy oficerowie przeszli specjalne przeszkolenie prowadzone przez oficerów II Oddziału tego sztabu. Tematem były metody walki konspiracyjnej.

W drodze powrotnej, po przekroczeniu granicy, cała grupa została za sprawą jednego z Ukraińców w Baligródzie aresztowana przez policję i osadzona w więzieniu w Sanoku. Zbiec stamtąd udało się tylko por. Cieplińskiemu. Pułkownik wraz z pozostałymi oficerami z Sanoka zostali przewiezieni do Tarnowa a później Krakowa. Pułkownik miał mocne papiery, jako Jan Hilkner i nie udało się go zdekonspirować. Władze podziemia z Wandą Gilewiczową z Sanoka czyniły starania, aby go wykupić. Podobno miało być już wszystko na dobrej drodze, aż nagle pertraktacje urywały się, a podpułkownik odwieziony został specjalnym samochodem do obozu koncentracyjnego w Oświęcimiu. Być może, że wysokość ofiarowanej sumy nasunęła Niemcom podejrzenie, że chodzi tu o kogoś znacznego. W Oświęcimiu, gdzie liczył się każdy przeżyty dzień, wyjątkowo aktywnie włączył się do obozowej konspiracji.

Pod koniec 1941 r. następuje na terenie obozu scalenie grup konspiracyjnych w ramach Związku Walki Zbrojnej. Dowództwo objął ppłk Heilman-Rawicz. Organizacja starała się utrzymać stały kontakt ze światem zewnętrznym, wysyłane były meldunki o sytuacji w obozie, które za pośrednictwem siatki konspiracyjnej, działającej w strefie przyobozowej, docierały do Komendy Głównej ZWZ - AK, a stamtąd do Rządu Polskiego w Londynie, informując świat o zbrodniach okupanta. Pod jego kierunkiem opracowany został później „plan uwolnienia więźniów z KL Auschwitz”. Miał on być realizowany na wypadek wszczęcia likwidacji obozu wobec zbliżających się wojsk alianckich, przerzucony został kanałem specjalnym z obozu i dostarczony do Komendy Głównej AK. Liczono tu również na pomoc oddziałów Okręgu Śląskiego AK.

Organizacja starała się opanać sytuację w administracji obozowej, obsadzać stanowiska ważniejszych funkcyjnych, w miarę możliwości podnosić stan sanitarny. Kiedy na wiosnę 1942 wybuchła w obozie epidemia tyfusu, organizowany był masowy przemysł zastrzyków przeciwtyfusowych.

Już w 1941 r. w sztabie Okręgu Krakowskiego AK powstała specjalna komórka łączności z więźniami i z obozem w Oświęcimiu. W sierpniu 1942 r. ppłk Heilman-Rawicz przewieziony został do obozu koncentracyjnego Mauthausen (Górna Austria nad Dunajem). Tam spotykali go starzy obozowicze, podoficerowie 62 pp. - Czesław Jankowski i Mieczysław Mielcarzewicz. Wzdłuż ich wspomnień podpułkownik psychicznie trzymał się dzielnie, był jednak bardzo, a nawet skrajnie wycieńczony i wymagał szybkiej pomocy i przyjacielskiej ręki. Podkreślić należy, że nie zawiódł się na swych żołnierzach. Wyściskali się z nim serdecznie (choć potajemnie), a ci zaczęli się starać o przeniesienie go do lepszej pracy, gdyż początkowo nosił kamienie z kamieniołomu i długo przy tej pracy nie wytrzymałby. Wiele pomocy okazał tu niejaki Fritz Giese, funkcyjny narodowości niemieckiej. W Gusen, dużej filii Mauthausen, prowadzono na użytek załogi obozu hodowlę królików i był tam jego kolega,



niejaki Karnafel. Pracował tam też bydgoszczanin Jagła i mieszkaniec Fordonu Kucharski. Współdziałanie ludzi dobrej woli i wielkiego serca doprowadziło do tego, że wkrótce dołączył do nich podpułkownik. Tam już miał realną szansę na przeżycie - stosunkowo lekka praca i dostęp do karmy dla zwierząt z kuchni SS-manów, z których resztek korzystał. Miał okrawki chleba, resztki mięsa, jarzyn, kartofli. Solidarnie dzielił się tym wszystkim z innymi.

Gdy zbliżał się koniec wojny, front i z każdym dniem rosły szanse przeżycia, odzyskania wolności. Słychać było już huk dział, Niemcy stawali się coraz bardziej nerwowi. Podpułkownik współdziałał w przygotowaniu zbrojnego oporu na wypadek podjęcia przez Niemców likwidacji obozu. Tymczasem w ostatnich dniach część załogi SS uciekła i ich funkcje przejęli policjanci narodowości austriackiej. 5 maja 1945 r. oddziały amerykańskie wyzwoływały obóz. Wywiązywały się sporadyczne walki z grupami SS-manów, zajmującymi stanowiska w bunkrach nad Dunajem. Do akcji dołączyli uzbrojeni więźniowie (Niemcy uciekając pozostawili w obozie sporo broni), a wśród nich podpułkownik, który wskazywał oficerom amerykańskim punkty oporu przeciwnika i orientował ich w terenie.

Po wyzwoleniu przyjechali do obozu polscy oficerowie łącznikowi. Dla wielu powstał wtedy problem - co dalej? Wielu też wymagało dłuższego pobytu w szpitalach i ośrodkach sanatoryjnych, co im też władze amerykańskie w zasadzie zapewniły. Podpułkownik



Uczestnicy ruchu oporu: Władysław Mazurek (u góry), zginął w Oświęcimiu w 1943 r., pchor. Jan Rożkiewicz dowódca plutonu, „Głóg” oraz ks. Ludwik Niemczycki



Łukasz Ciepliński (1913-1951)

postanowił powrócić jak najszybciej do kraju, do swoich, do rodziny. Przed wyjazdem był jeszcze na grobie syna Janka, który poległ śmiercią bohaterskiego lotnika w walkach nad Anglią.

Do Bydgoszczy nie wrócił, osiedlił się z rodziną w Gliwicach, na Śląsku. Miał trzech synów: Jana, Kazimierza i Zbigniewa oraz dwie córki: Barbarę i Krystynę. Przeżywał trudne lata, zarówno w sensie materialnym, jak też psychicznym. Nie pomógł mu życiorys legionisty, wyższego oficera „sanacyjnego”, ofiarne gończenie konspiracji i wreszcie więźnia niemieckich obozów koncentracyjnych. Zdobył zatrudnienie w przemyśle górniczym. Dpomógł mu tu podobno jego dawny przełożony z II Brygady Legionów Polskich, marsz. Michał Żymierski. Żył bardzo skromnie, z trudem utrzymując liczną rodzinę. Kiedy jednak przyszła z Anglii pewna suma pieniędzy jako spadek po Janku, wraz z żoną, zgodnie postanowili przeznaczyć ją na pomoc dla bardziej poszkodowanych i potrzebujących przyjaciół i kolegów.

Życie nie szczędziło mu osobistych, rodzinnych tragedii. Jego najmłodszy syn Zbigniew, pilot lotnictwa cywilnego, dnia 2 kwietnia 1959 r., prowadząc samolot pasażerski, zginął zastrzelony przez porywacza. Samolot uderzył w stok Policy, w pobliżu Babiej Góry. Wszystkie osoby poniosły śmierć. Najstarszy syn Jan, jak już wspomniałem, zginął śmiercią lotnika na zachodzie, jako dowódca „fortecy”. Młodszy syn Kazimierz był w oddziale dywersyjnym, też przeszedł przez Oświęcim i Buchenwald. Córka Krystyna była łączniczką w AK. Szczęśliwie uniknęła

śmierci z miejsca egzekucji w podzespowskim Borze k. Głogowa. 5 czerwca 1969 r. zmarła mu żona Józefa. Starszy jego brat Stanisław był ppłk dypl. aresztowany jako dowódca okręgu wileńskiego AK był skazany na karę śmierci, zamienioną łaskawie na dożywotnie ciężkie roboty. Zginął w 1944 r. na Wyspach Sołowieckich. Ppłk Kazimierz Heilman-Rawicz zmarł w kilka miesięcy po śmierci żony, 12 grudnia 1969 r. Został pochowany przy żonie w Gliwicach.

A tymczasem por. Łukasz Ciepliński po udanej ucieczce z sanockiego więzienia, która miała miejsce w pierwszych dniach maja 1940 r. rozpoczął wielką swoją „misję” na terenie naszego regionu. W Krakowie otrzymał nominację na komendanta Obwodu ZWZ Rzeszów. (a nie w Rzeszowie jak podają autorzy publikacji o historii rzeszowskiej AK). Od kwietnia 1941 r. był komendantem Inspektoratu Rejonowego ZWZ-AK Rzeszów. Dowodzony przez niego rzeszowski Inspektorat uważany był przez przełożonych, za jeden z najlepszych w kraju. Sukcesem podkomendnych Cieplińskiego było zdobycie na początku 1941 r. niemieckich map wojskowych z planami ataku na ZSRR i przekazanie ich aliantom oraz przesłanie na zachód dokumentów o niemieckich doświadczeniach z rakietami V-2 prowadzonymi w Bliźnie koło Pustkowa (pow. dębicki). Pod dowództwem kpt. Łukasza Cieplińskiego zostały opracowane plany i założenia akcji „Burza” w Inspektoracie Rzeszowskim.

Nadmienię, że po 1 marca 1945 r. Ciepliński pełnił istotne funkcje w Delegaturze Sił Zbrojnych, a następnie w Zrzeszeniu „Wolność i Niezawisłość”. Aresztowany w Zabrze 28.11.1947 r. przez organ bezpieczeństwa, po trzyletnim śledztwie i torturach wyrokiem Wojskowego Sądu Rejonowego w Warszawie został skazany 14 października 1950 r. na „pięciokrotną karę śmierci, utratę praw publicznych i obywatelskich praw honorowych na zawsze oraz na przepadek całego mienia”. Wyrok został wykonany w więzieniu na Mokotowie 1 marca 1951 r. strzałem w tył głowy. Miał wówczas zaledwie 38 lat.

3 maja 2006 r. Prezydent RP Lech Kaczyński odznaczył pośmiertnie ppłk Łukasza Cieplińskiego najwyższym polskim odznaczeniem – Orderem Orła Białego.

*Zdzisław Domino*





**KAPITAŁ LUDZKI**  
NARODOWA STRATEGIA SPÓJNOŚCI

*Człowiek – najlepsza inwestycja*

*Miejsko – Gminny  
Ośrodek Pomocy Społecznej  
w Tyczynie*

**UNIA EUROPEJSKA  
EUROPEJSKI  
FUNDUSZ SPOŁECZNY**



Projekt współfinansowany ze środków Unii Europejskiej  
w ramach Europejskiego Funduszu Społecznego

## Aktywność kluczem do sukcesu

Miejsko-Gminny Ośrodek Pomocy Społecznej w Tyczynie realizuje od 1 stycznia 2010 r. do 31 grudnia 2010 r. projekt systemowy „Czas na aktywność w gminie Tyczyn” w ramach Programu Operacyjnego Kapitał Ludzki Priorytet VII Działanie 7.1 Rozwój i upowszechnianie aktywnej integracji Poddziałanie 7.1.1 *Rozwój i upowszechnianie aktywnej integracji przez ośrodki pomocy społecznej*, współfinansowany ze środków Unii Europejskiej w ramach Europejskiego Funduszu Społecznego.

Celem głównym projektu jest pomoc osobom w przezwyciężeniu trudnych sytuacji życiowych i umożliwienie im aktywizacji edukacyjnej, zawodowej, społecznej i zdrowotnej.

W projekcie bierze udział 12 osób, w tym 9 kobiet i 3 mężczyzn, zamieszkałych na terenie gminy Tyczyn, korzystających ze świadczeń pomocy społecznej, będących osobami bezrobotnymi lub nieaktywnymi zawodowo, w wieku aktywności zawodowej.

Realizując podstawowe zadanie projektu, jakim jest aktywna integracja, M-GOPS w Tyczynie w miesiącach styczeń-marzec przeprowadził re-

krutację uczestników projektu, zawarto 12 kontraktów socjalnych, obejmujących: pracę socjalną oraz 4 instrumenty aktywnej integracji - **aktywizację edukacyjną, społeczną, zawodową i zdrowotną**. Wszyscy uczestnicy projektu zostali objęci ww. formami wsparcia.

W ramach aktywizacji społecznej w maju zorganizowano warsztaty i konsultacje indywidualne ze specjalistą ds. kompetencji społecznych w zakresie podniesienia kompetencji życiowych i umiejętności społeczno-zawodowych (nauka umiejętności komunikacji interpersonalnej, trening umiejętności społecznych, trening asertywności itp.).

W ramach aktywizacji zdrowotnej w czerwcu odbyły się warsztaty i konsultacje indywidualne z psychologiem (trening umiejętności psychospołecznych, warsztaty motywacyjne, poradnictwo itp.).

W ramach aktywizacji zawodowej w maju i lipcu zorganizowano warsztaty i konsultacje indywidualne z doradcą zawodowym (m.in. w zakresie umiejętności przydatnych w poszukiwaniu zatrudnienia, metod aktywnego poszukiwania pracy, auto-prezentacji, sporządzania dokumentów aplikacyjnych).

Z przeprowadzonych anonimowych ankiet oceniających realizację projektu wynika, iż beneficjenci są zadowoleni z udziału w ww. projekcie.

W miesiącu wrześniu uczestnicy projektu zostaną objęci kolejnym instrumentem aktywnej integracji – aktywizacją edukacyjną. Wybór kursów beneficjentów nastąpił na podstawie ustaleń i oceny dokonanej przez doradcę zawodowego wraz z uczestnikiem w trakcie trwania projektu. Celem kursów jest podniesienie u uczestników kluczowych kompetencji o charakterze zawodowym lub zdobycie przez nich nowych kompetencji i umiejętności zawodowych.



W ramach aktywizacji edukacyjnej zostaną przeprowadzone kursy:

- > pracownik małej gastronomii
- > kierowca wózków widłowych.

Wszystkie formy wsparcia zastosowane w projekcie odpowiadają na różne potrzeby beneficjentów. W projekcie jest realizowana zasada równości szans kobiet i mężczyzn.

Przewiduje się, że zrealizowanie projektu „Czas na aktywność w gminie Tyczyn” pozwoli osiągnąć u części uczestników projektu takie rezultaty jak rozwój zdolności motywacyjnych i zwiększenie zaufania we własne siły, podniesienie poczucia odpowiedzialności, zmiana postawy z pasywnej na aktywną w pracy lub życiu osobistym oraz wzrost motywacji i aspiracji zawodowych.

Projekt „Czas na aktywność w gminie Tyczyn” poprzez zwiększenie roli pracy środowiskowej oraz zindywidualizowane podejście do uczestników projektu niewątpliwie zwiększa ich szanse na rynku pracy.

**Zakończenie realizacji projektu nastąpi 31 grudnia 2010 r.**

**mgr Barbara Lew**  
kierownik Miejsko-Gminnego Ośrodka Pomocy Społecznej w Tyczynie



## Domy na sprzedaż

w cichym i spokojnym miejscu z kompletnym wykończeniem  
według gustu klienta



## Jeśli szukasz pracy...

Nazwa stanowiska	nr oferty
- kierowca kat. C+E	4363
- pomoc kuchenna	4362
- nauczyciel informatyki	4361
- ślusarz - spawacz	4359
- fryzjer	4358
- stolarz meblowy	4357
- zbrojarz	4353
- cieśla	4352
- murarz	4351
- kasjer handlowy	4350
- nauczyciel edukacji przedszkolnej	4349
- kierowca kat. C + ADR	4348
- pracownik ochrony	4344
- traktorzysta	4343
- z-ca kierownika magazynu	4341
- kucharz	4340
- robotnik budowlany	4339
- spawacz (migomat)	4338
- pracownik produkcji	4337
- majster budowlany	4333
- kierowca wywrotki (C+E)	4332
- optometrysta	4323
- sprzedawca - optyk	4321
- optyk	4319

## Księgarnia w Tyczynie

Oferujemy:

- podręczniki szkolne 2010/2011
- słowniki i opracowania
- bajki i zabawki
- komis podręczników szkolnych
- zeszyty, plecaki i inne artykuły szkolne
- druki akcydensowe
- art. biurowe

**ul. Kilińskiego 6**

Tel. 17 230 23 20

ksiegarniatyczyn@vp.pl

Czynne pn.-pt. 8-16  
sob. 9-12



Te i inne oferty pracy znajdziesz w **Gminnym Centrum Pracy** (Tychyn, ul. Rynek 25) czynnym od poniedziałku do piątku w godz. 7.30-15.30. Tel. **017 22-91-885**, oraz na stronie internetowej Powiatowego Urzędu Pracy w Rzeszowie [www.pup.rzeszow.pl](http://www.pup.rzeszow.pl).

**Sprawiedliwość idzie za prawem**  
- bezpłatne poradnictwo i edukacja prawna

**Bezpłatne  
porady prawne**

Podkarpacki Ośrodek Rozwoju Społeczeństwa Obywatelskiego zaprasza mieszkańców miasta i gminy Tychyn do korzystania z bezpłatnych porad prawnych.


**Biuro w Tyczynie - Gminne Centrum Informacji, ul. Rynek 25.**  
Czynne w każdy **czwartek** w godz. **12.30-15.30.**

## UWAGA CZYTELNICY!

Następny numer „Głosu Tyczyna” ukaże się z datą **5 września 2010 r.**  
Termin składania tekstów upływa **30 sierpnia 2010 r.**

Zdjęcia jak zawsze mile widziane!

Texty można przysyłać e-mailem na adres redakcji:  
[glostyczyna@tyczyn.pl](mailto:glostyczyna@tyczyn.pl) lub składać osobiście w siedzibie  
redakcji: **Urząd Miejski w Tyczynie, I piętro, p. 24.**





# Wyprawka szkolna 2010

**Dofinansowanie do zakupu podręczników dla uczniów kl. I-III szkoły podstawowej, kl. II gimnazjum.**

Zgodnie z rozporządzeniem Rady Ministrów z dnia 28 maja 2010 r. (Dz.U. Nr 95, poz. 612) w tym roku pomoc w formie dofinansowania zakupu podręczników mogą otrzymać uczniowie, którzy spełniają jedno z trzech niżej wymienionych kryteriów:

> pochodzą z rodzin, w których dochód na osobę w rodzinie nie przekracza kryterium dochodowego, o którym mowa w art.8 ust. 1 pkt 2 ustawy z dnia 12 mar-

ca 2004 r. o pomocy społecznej (Dz.U. z 2009 Nr 175, poz. 1362 ze zm.); obecnie wynosi **351,00 zł netto na osobę w rodzinie**;

> pochodzą z rodzin niespełniających kryterium dochodowego, a w których występują przypadki określone w art.7 ustawy o pomocy społecznej (np. ubóstwo, sieroctwo, bezdomność, bezrobocie, przemoc w rodzinie, alkoholizm, narkomania, zdarzenie losowe); w takiej sytuacji wnioskodawca dołącza uzasadnienie potrzeby przyznania pomocy;

> posiadają orzeczenie o potrzebie kształcenia specjalnego, o którym mowa w art. 71b ust. 3 ustawy z dnia 7 września 1991 r. o systemie oświaty, realizujących w roku szkolnym 2010/2011 obowiązek szkolny lub obowiązek nauki w szkołach dla dzieci i młodzieży lub w ogólnokształcących szkołach muzycznych I stopnia, ogólnokształcących szkołach muzycznych II stopnia, ogólnokształcących szkołach sztuk pięknych, lub liceach plastycznych.

**Wnioski należy składać do szkół, w których uczeń od 1 września br. rozpocznie naukę. Termin składania wniosków do dnia 8 września 2010 r.**

## Nabór wniosków na świadczenia rodzinne

Miejsko-Gminny Ośrodek Pomocy Społecznej w Tyczynie informuje, że **od 1 września 2010 r. przyjmowane będą wnioski o ustalenie prawa do świadczeń rodzinnych na nowy okres zasiłkowy 2010/2011.** Wypełnione wnioski wraz z kompletem dokumentów (w tym obowiązkowo dokument stwierdzający tożsamość osoby ubiegającej się o świadczenia rodzinne jak również skrócony odpis aktu urodzenia dziecka) należy składać **od poniedziałku do czwartku w siedzibie Ośrodka.**

W przypadku, gdy osoba ubiegająca się o świadczenia rodzinne na nowy okres zasiłkowy złoży wniosek wraz z dokumentami **do dnia 30 września 2010 r.**, ustalenie prawa do świadczeń rodzinnych oraz wypłata świadczeń przysługujących za miesiąc listopad br. następuje **do dnia 30 listopada 2010 r.** W przypadku gdy osoba ubiegająca się o świadczenia rodzinne na nowy okres zasiłkowy złoży wniosek wraz z dokumentami w okresie **od 1 października do 30 listopada 2010 r.** ustalenie

prawa do świadczeń rodzinnych oraz wypłata świadczeń przysługujących za miesiąc listopad następuje do dnia 31 grudnia 2010 r. (art.26 ust. 2a, 3 i 4 ustawy o świadczeniach rodzinnych).

Prawo do świadczeń rodzinnych ustala się począwszy od miesiąca, w którym wpłynął wniosek z prawidłowo wypełnionymi dokumentami do końca okresu zasiłkowego (art.24 ust. 2 ww. ustawy).

## Stypendium szkolne

**Gminny Zespół Obsługi Szkół** informuje, że wraz z nowym rokiem szkolnym będą **przyjmowane wnioski o przyznanie stypendium szkolnego dla uczniów szkół podstawowych, gimnazjum i ponadgimnazjalnych na rok szkolny 2010/2011.** Dokumenty należy składać w terminie **do 15 września 2010 r. w pokoju 35 w Urzędzie Miejskim w Tyczynie.**

Do wniosku należy dołączyć:

- 1) zaświadczenie o dochodach rodziny z miesiąca poprzedzającego złożenie wniosku - zaświadczenie z zakładu pracy, odcinek renty/emerytury,
- 2) działalność gospodarczą – zaświadczenie z Urzędu Skarbowego o dochodach osiągniętych w roku 2009,
- 3) zaświadczenie z Urzędu Pracy o pozostawaniu bezrobotnym lub pobierającym zasiłku dla bezrobotnych,
- 4) zaświadczenie o posiadanym gospodarstwie rolnym,
- 5) zaświadczenie o wysokości pobieranych świadczeń rodzinnych i o korzystaniu z pomocy społecznej,
- 6) oświadczenie o wysokości otrzymywanych alimentów potwierdzone przekazem pocztowym, wyciągiem bankowym itp.

**BANK SPÓŁDZIELCZY W TYCZYŃ**

**Rachunek oszczędnościowy „SWOBODNA GOTÓWKA”**  
– wygodny i efektywny sposób pomnażania pieniędzy

- Oprocentowanie zmienne do **5,20%** (w zależności od wysokości salda na rachunku)
- Otwarcie i prowadzenie rachunku – bez opłat
- Swobodny dostęp do oszczędności – wpłaty i wypłaty w dowolnej wysokości
- Jedna bezprocentowa wypłata w miesiącu\*

**Zapraszamy do naszych placówek:**

Bank Spółdzielczy w Tyczynie Ul. Mickiewicza 6 Tel. 17 22 19 210	Filia nr 2 w Rzeszowie Ul. M. Konopnickiej 18 (na terenie Sklepu Jedynka) Tel. 17 852 28 07
Oddział w Chmielniku Chmielnik 50 Tel. 17 22 96 639	Punkt Kasowy w Borku Starym Tel. 17 22 98 812
Filia nr 1 w Rzeszowie Ul. Budziwojska 327 Tel. 17 23 02 420	Punkt Kasowy w Błędowej Tyczynskiej Tel. 17 22 96 640

**www.bstyczyn.pl**

\*szczegółowe informacje o produkcie w placówkach Banku

## Strug - przygotowania zakończone

7 sierpnia br. meczem sparingowym z Igłoopolem Dębica, Strug zakończył przygotowania do nowego sezonu pod okiem trenera Wiesława Ślęczki. Mecz zakończył się wynikiem 6-1 dla Igłoopolu, natomiast w pierwszej połowie, kiedy nasza drużyna grała składem seniorskim, utrzymywał się wynik 1-1 po fantastycznej bramce Sebastiana Brockiego z ok. 40 m. W drugiej połowie trener Ślęczka, dał pograć juniorom, dla których pojedynek ze spadkowiczem z IV ligi był sporym doświadczeniem.

Weźniej Strug rozegrał jeszcze sparingi z Błazowianką (3-1), ŁKS Łąka (1-1), Mrowlanką Mrowla (8-1) oraz Hermanem (3-1).

Oprócz sparingów drużyna trenowała trzy razy w tygodniu. Jeśli chodzi o zmiany kadrowe, do drużyny dołączył **Grzegorz Jurczak**, który został

wypożyczony z Karpat Krosno oraz **Dawid Ślęczka, Artur Bartoń, Witold Ślęczka, Adrian Paśko** z drużyny juniorów. Naszą drużynę opuścili **Marcin Paśkiewicz, Łukasz Malinowski, Jarosław Machowski** (Grunwald Budziwój), **Andrzej Bajek** (Piast Nowa Wieś).

Natomiast 15 sierpnia br. Strug rozpoczął nowy sezon. W słoneczne popołudnie na stadionie w Tyczynie podejmował drużynę ŁKS Łañcut. Od pierwszych minut nasza drużyna ruszyła śmiało i odważnie na bramkę Brzychca i już pierwsza akcja mogła przynieść gola, jednak w piłkę nieczysto trafił wypożyczony z Karpat Krosno Grzegorz Jurczak. Po mniej więcej kwadransie gry Strug nieco osłabł, a do ataków ruszyli goście. Z przodu dwoił się i troił Walkowicz, jednak nie potrafił znaleźć drogi do bramki Sochy. Po rzucie róż-

nym groźnie strzelał głową lecz na posterunku był bramkarz Strugu. W odpowiedzi strzał Brockiego bramkarz łañcucian sparował na rzut różny. Do przerwy gra toczyła się głównie w środkowej strefie boiska.

Po zmianie stron obraz gry nie uległ zmianie. Najczęściej piłka rozgrywana była w okolicach linii środkowej boiska, zaś więcej było strat niż składnych akcji po stronie zarówno Strugu jak i ŁKS-u. W 67 minucie piłkę na środku Olszanieckiego zabrał Bryk, dograł do Brockiego, który idealnie obsłużył Ciupaka, który w sytuacji sam na sam pokonał Brzychca. Chwilę później po rzucie różnym ten sam zawodnik huknął głową lecz wprost w bramkarza gości.

Po ostatnim gwizdku zawodnicy wspólnie z kibicami odśpiewali 100 lat jubilatowi tego dnia - **Januszowi Paśko**.

*Sławomir Ferenc*



## Mistrzostwa Polski Ludowych Klubów Sportowych w łucznictwie

W Zamościu w dniach 7-8 sierpnia br. odbyły się Mistrzostwa Polski Ludowych Klubów Sportowych w łucznictwie. Nieźle wypadła drużyna Jaru Kielnarowa. V-ce mistrzynią Polski została **Ewelina Czenczek** pokonując po drodze inną naszą zawodniczkę **Marzenę Stupkiewicz**, która ostatecznie zajęła 9 miejsce, a po eliminacjach

< Ewelina Czenczek V-ce Mistrzyni  
Polski LZS 2010 w juniorkach młodszych  
podczas treningu

znajdowała się na drugiej pozycji. Na 15 pozycji sklasyfikowana została **Dorota Rząsa**, zaś **Maria Przysa** była 19.

W klasyfikacji klubów ŁKS Jar Kielnarowa zajął 5 miejsce ulegając Stelli Kielce, ŁKS Łuczniczka Żywiec, UKS Talent Wrocław i ŁKS Czarna Strzała Bytom. Można by rzec, że wśród wiosek zdobyliśmy I miejsc w Polsce. Jako województwo podkarpackie zajęło IV miejsce.

*Ryszard Rząsa*

### Poradnictwo prawne

Zapraszamy zainteresowanych mieszkańców Gminy Tyczyn do udziału w bezpłatnych konsultacjach.

Od 17 sierpnia 2010 r. co tydzień (wtorek) w godz. 11.00-13.00 w Środowiskowym Domu Samopomocy w Tyczynie będą udzielane porady prawne.

W celu umówienia się na konsultację prosimy o wcześniejsze ustalenie terminu spotkania telefonicznie pod nr. tel. (17) 23-02-126 w godz. 7.30-15.30, bądź osobiste przybycie do Środowiskowego Domu Samopomocy przy ul. Mickiewicza 10 w Tyczynie.

Powiedzmy prawdę:

W Polsce każdego dnia 10 kobiet dowiaduje się, że ma raka szyjki macicy, 5 kobiet umiera, bo zgłosiły się do lekarza zbyt późno.

**Polko, wybierz życie!**

**Zapytaj o bezpłatne badanie cytologiczne dla kobiet w wieku od 25 do 59 lat**



Wojewódzki Ośrodek Koordynujący  
Populacyjny Program Profilaktyki i Wczesnego Wykrywania  
Raka Szyjki Macicy  
Wojewódzki Szpital Specjalistyczny im. F. Chopina  
35-055 Rzeszów, ul. Szopena 2, tel./fax (0 17) 86 66 275, e-mail: wok.podkarpatie@onet.eu

Program współfinansowany ze środków finansowych Ministerstwa Zdrowia





## SPRZEDAM/KUPIĘ DZIAŁKĘ - DOM

**Sprzedam działkę** budowlaną o pow. 14 arów przy drodze gminnej - asfaltowej w Hermanowej.

(413/3) **Tel. 662-148-530**

**Sprzedam działkę** rolną (z możliwością zabudowy) o pow. 66 arów w Kielnarowej. Cena do uzgodnienia.

(414/3) **Tel. 883-435-316 (dzwonić po godz. 17.00)**

**Sprzedam działkę** o pow. 21,5 ara w Tyczynie. Cena 7.500 zł za ar. Działka posiada: warunki zabudowy, prąd, gaz, wodę. Dojazd do działki drogą gminną.

(415/3) **Tel. 607-840-287**

**Wynajmę lub zamienię** mieszkanie (36 m<sup>2</sup>) w Rzeszowie na domek lub mieszkanie w cichym i spokojnym miejscu na terenie gminy Tyczyn lub w okolicy.

(416/3) **Tel. 17 85-424-63 (w godz. 10.00-21.00)**

**Sprzedam działki budowlane** (widokowe) w Kielnarowej o pow. 10 i 20 arów. Działki położone są na południowym stoku; media w trakcie projektowania i realizacji; rozpoczęta budowa drogi.

(417/3) **Tel. Tel 604-798-210; 17 22-99-677**

**Sprzedam działkę** budowlaną o pow. 2 ha + 50 arów lasu w zacisznym miejscu. Działka ładna, widokowa. Hermanowa - Kamieniec.

(418/2) **Tel. 791-863-658**

**Sprzedam działki** o pow. 10 i 19 arów przy drodze asfaltowej w Hermanowej-Czerwonkach. Gaz i prąd na działkach.

(419/2) **Tel. 604-053-326**

**Sprzedam działkę widokową** o pow. 25 arów w Hermanowej.

(420/2) **Tel. 505-812-707**

**Sprzedam działkę z warunkami zabudowy** o pow. 56 arów w Hermanowej.

(421/2) **Tel. 505-812-707**

**Sprzedam działki:** o pow. 57 arów Tyczyn/Łany oraz o pow. 1ha Rzeszów/Biała. Cena do uzgodnienia.

(422/2) **Tel. 504-188-512**

**Sprzedam działkę** o pow. 28 arów. Tyczyn - Zagrody. Cena do uzgodnienia.

(423/1) **Tel. (17) 22-99-727**

**Sprzedam działkę** o pow. 15 arów w Budziwoju - Rzeszowie. Cena do uzgodnienia.

(424/1) **Tel. (17) 22-99-727**

**Kupię działkę** dużą działkę rolną lub drewniany dom do remontu na terenie Gminy Tyczyn.

(425/1) **Tel. 794-719-005**

## OGŁOSZENIA



Telefoniczna Informacja  
Gospodarcza 194-34  
Medyczna 194-39

szukasz informacji...  
zadzwoń do "r-BIT-u"

### Bar u Wiktora

#### organizuje przyjęcia:

- > weselne > komunijne > bankiety
- > spotkania biznesowe > towarzyskie
- > okolicznościowe - do 120 osób

Zapewniamy miłą i uprzejmą obsługę!

**Tel. 017 22-91-360**

**e-mail: baruwiktora@wp.pl**

Galeria zdjęć dostępna na stronie [www.uwiktora.entropi.pl](http://www.uwiktora.entropi.pl)

**JĘZYK ANGIELSKI Tel. 605-990-416**

**JĘZYK ANGIELSKI - MATURY Tel. 697-996-602**

**Sprzedam YAMAHA - WARIOR - CZOPER**

**Tel. (17) 22-91-470**

**Kupię działkę** o pow. 15 arów w Hermanowej z możliwością zabudowy, dojazd do działki drogą gminną.

(426/1) **Tel. 600-994-840**

### Szukam pracy

Podejmę pracę jako opiekunka do osoby starszej lub jako pomoc domowa.

(144/1)

**Tel. 788-838-042**



**OŚRODEK SZKOLENIA KIEROWCÓW**

**"DISCOVER"**

**tel. kom. 0 794 381 950**

Rzeszów, ul. Kraszewskiego 2 (budynek redakcji Nowin)

**PRAWO JAZDY KAT. B<sub>1</sub>**  
**DLA 16-LATKÓW**

pojazd - Daihatsu Cuore - możliwość wynajęcia na egzamin

**PRAWO JAZDY KAT. B**  
**DLA PEŁNOLETNICH**

pojazd - Peugeot 207 - taki jak na egzaminie

**Poczuj niezależność**

**[www.osk-discover.pl](http://www.osk-discover.pl)**



## GŁOS TYCZYNA

- dwutygodnik. Redaguje Kolegium w składzie: **Jerzy J. Fąfara** - redaktor naczelny, **Alicja Kustra**, **Marta Leniart**, **Zofia Matys**, **Barbara Samolewicz**, **Kazimierz Szczepański**, **Halina Złamaniec**.

**Wydawca:** Urząd Miejski w Tyczynie przy współudziale Miejsko-Gminnego Ośrodka

Kultury, Miejskiej i Gminnej Biblioteki Publicznej oraz Towarzystwa Miłośników Ziemi Tyczyńskiej.

**Adres Wydawcy:** Urząd Miejski, 36-020 Tyczyn, ul. Rynek 18, tel. 017 22-19-310, e-mail: [glostyczyna@tyczyn.pl](mailto:glostyczyna@tyczyn.pl); [www.tyczyn.pl](http://www.tyczyn.pl)

**Skład i łamanie:** Pracownia Komputerowa Urzędu Miejskiego w Tyczynie. **Druk:** Drukarnia „Kolor”, Tyczyn, ul. Kościuszki 4a, tel. 017 22-99-345. Wydawca zastrzega sobie prawo skracania i adiacji publikowanych tekstów oraz korespondencji, a także opatrzenia ich własnymi tytułami. Wydawca nie zwraca nie zamówionych materiałów i nie odpowiada za treść ogłoszeń. Poglądy wyrażane w artykułach są poglądami ich autorów, a nie wydawcy.

**ISSN 1231-4609**



# „Wizytówka” Doliny Strugu

*Ciąg dalszy ze str. 2*

Odbiliśmy od brzegu, a potem od drugiego i przeciwnego i znów, bo koryto Ryjaka jest tu wąskie i woda szybko płynie, więc trzeba równie szybko podejmować decyzje przy manewrowaniu łódką. Dno Ryjaka było kamieniste, twarde, takie lubimy bo wiosło nie grzęźnie w mule i nie trzeba po nie wracać jak je dno wessie... Więc gdy była potrzeba odpychaliśmy się wiosłami to od dna, to od brzegów i zygzakami parliśmy do przodu aby Błazową mieć już za sobą. Powodem tego pośpiechu był Kanion Smrodu. Tak nazwaliśmy naturalnie urocze, głęboko wcięte przez naturę koryto rzeki, więc dlaczego tak nieładnie? Otóż pływam stosunkowo dużo i długo, po różnych rzekach i w różnym towarzystwie, ale jeszcze nie widzia-



Sanktuarium Matki Bożej w Borku Starym, fot. UM



Bystrze pod mostem w Kielnarowej, fot. A. Śmiały



Aleks na stopniu na Strugu w Tycynie, fot. A. Śmiały

łem tak zaśmieconego koryta rzeki (bardziej nawet niż górnej Mlecзки) jak w Błazowej. Z mostu nie mogłem tego stwierdzić, widok zasłaniały drzewa i krzewy, trzeba było zejść do poziomu wody, żeby zauważyć. Odpady - biologiczne, chemiczne, cuchnące, trujące, drobne i olbrzymie, zaścilały brzegi rzeki. Z niewiarą, że to możliwe (istnieje przecież w Błazowej oczyszczalnia ścieków!), płynęliśmy pośród tego rozkładającego się tworzywa, notując co kilkanaście metrów, spływające kaskadami do koryta smrodliwe ścieki. Zanieczyszczenie rzeki spowodowane jest nie tylko skanalizowanymi ściekami ale też przedostawaniem się do podziemnych wód zanieczyszczeń bytowych, z nieuszczelnionych szamb i gnojowników, i z niekontrolowanego wysypywania

śmieci, a także środków służących do nawożenia i ochrony upraw. W miejscach gdzie wysypiska śmieci schodziły do wody, tarasując koryto (jeszcze rok, dwa i osiągną drugi brzeg, a wtedy powstanie pod Błazową sztuczny zalew...), czujnie manewrowaliśmy łódką, żeby nie kombinować i nie skąpać się w rynsztoku.

Gdy opuściliśmy Kanion Smrodu, przez jakiś czas płynęło się miło. Owszem spokojna kontemplacja krajobrazu wymagała znów pewnego oswojenia się z widokami, które pojawiały się na naszej trasie: a to lodówka w korycie, wersalka zanurzona w nurcie, dziecięcy rowerek wiszący na drzewie, powiewające nad głowami, uczepione konarów dziesiątki reklamówek, bander postępu, który niewątpliwie łącznie wkroczył na teren Doliny

Strugu. Ale przynajmniej nie musieliśmy już zatykać nosów, a to w dużym stopniu ułatwiało wiosłowanie...

Koryto rzeki porastały drzewa. Pochylone nad wodą, stały w szeregach jak w starej alei parkowej. Deszcz przestał padać, zaczęły swoje śpiewy ptaki i można było tak sobie płynąć beztrudnie gdyby nie - nowe przeszkody. W Błazowej Dolnej, w poprzek koryta, na całej szerokości Ryjaka, na wodzie unosił się gruby kożuch plastikowych butelek. Dziesięć metrów długi, pięć szeroki - nie do przepłynięcia ani do przejścia... Wyszliśmy tedy stromym brzegiem na łąkę i przenieśliśmy łódkę poza zator. Ale to nie był koniec przenoszek; do wieczora przenosiliśmy w podobny sposób łódkę jeszcze 9 razy.

*Ciąg dalszy na str. 20*



# „Wizytówka” Doliny Strugu

Ciąg dalszy ze str. 19

Przepełniliśmy przez Błazową Dolną (tu zanotowałem rekordowo wąski odcinek koryta - 0,5 metra!) i w Borku Nowym, tuż obok drogi, niedaleko przystanku autobusowego, daliśmy za wygraną. Mieliśmy już dość smrodu, dzikich wysypisk, dzikich ścieków, pływających kozuchów śmieci i długich przenosek wokół zatorów z odpadów. Nie na tym naszym zdaniem miała polegać - rekreacja. Wróciliśmy do domu. Było nam bardzo żal rzeki; mogli przecież osiedlić się nad nią inni ludzie.

Kilka tygodni później, wróciłem nad Strug znowu - chciałem zakończyć rozpoczętą robotę. Tym razem towarzyszył mi syn - Aleksander. Ciekaw byłem jego reakcji na widoki opisane wyżej. Pierwszego dnia dopłynęliśmy do Borku Starego, nieco dalej niż z Maksem - do miejsca, gdzie Ryjak łączy się z potokiem Tatyna (prawobrzeżny dopływ), tworząc rzekę Strug. Tam, na brzegu, w wysokich trawach, na progu namiotu dzieliliśmy się wrażeniami po przepłyniętym dniu. Syn był zmęczony (wiadomo - przenoski) i zde gustowany tym co zobaczył. Jednak uległ moim zapewnieniom, że dalej będzie lepiej i zgodził się płynąć do końca.

Drugi dzień spływu rozpoczęliśmy od obejrzenia neogotyckiego kościoła pw. św. Piotra i Pawła w Borku Starym, wybudowanego z kamienia w latach 1928-1938 (po rozebraniu starego kamiennego z XVII w.). Jako, że był wczesny ranek, wewnątrz kościoła było niedostępne, a szkoda bo zdobią je polichromie, 3 barokowe ołtarze i liczne obrazy. Obok stoi murowana dzwonnica z XIX w. Świątynia jest zlokalizowana przy korycie Strugu, na wzniesieniu, w niedalekiej odległości od mostu drogowego.

Akcję na rzece rozpoczęliśmy nieco pechowo bo 100 metrową przenoską, ale zaraz potem spotkaliśmy u wodopoju trzy sarny. Aleks był zachwycony, że się nas nie bały i że aż trzy naraz, że mamy szczęście i że mamy radę. Potem napotkaliśmy kilku wędkarzy. Przyjechali z daleka by zapolować w Strugu na pstrąga, który upodobał sobie tę dziką rzekę. Klęli,



Pałac Wodzickich w Tycynie, fot. UM

że miejscowi ścinają drzewa na brzegu, ale to nic - ociosany z gałęzi pień biorą, a gałęzie odrzucają precz do rzeki. Leżą one w korycie, tamują wodę, zgarniają do siebie śmieci, rwą błyski wędkującym. Wszystko zbijają w zator. „Między śmietnikami to nawet ładna woda”, - mówili machając spinningami.

Zauważyliśmy też wiele śladów bobrów - nory i zwalone, zestrugane jak ołówki pnie drzew i splątane konary na naszej trasie. Naturalne utrudnienia, jednoznaczne z wyproszeniem na brzeg. Więc przenosiliśmy łódkę, potem płynęliśmy, znów przenosiliśmy, płynęliśmy, i tak dalej. Tam gdzie chłopskie sady schodziły niemal do rzeki, gospodarze bronili się przed szkodnikami (tak ocenia się tu bobry) plastikowymi osłonami na pnie jabłonek i śliw. Pod kolejnym mostem (wcześniej minęliśmy pogiętą przez powodziową wodę kładkę) zrobiliśmy przerwę - tędy szła droga jezdną do klasztoru oo. Dominikanów i sanktuarium MB Boreckiej.

Najstarsze dokumenty pisane wymieniają rok 1336 jako początek kultu maryjnego na Jasnej Górze Różańcowej w Borku Starym. Przybywali tu wierni, by pod obrazem Matki Bożej i przy cudownym źródleku modlić się, i doznawać licznych łask. W XVII wieku zbudowano tu

barokowy kościół oraz klasztor, który zamieszkują dominikanie. Kult Matki Bożej Boreckiej trwa do dziś, czego świadectwem są liczne pielgrzymki jak również i to, że nowo zbudowany parking na 100 samochodów, okazuje się być już za mały dla odwiedzających. Sanktuarium, czyli święte miejsce to nie tylko przybytek Boży, to również atrakcja turystyczna i krajoznawcza. To miejsce, gdzie czas ma urlop, gdzie można łatwo dostąpić łaski świętego spokoju.

Przed Kielnarową, po strefie splątanej wikliny, pod mostem, trafiliśmy na coś co lubimy, ba, coś czego wypatrujemy na wodnym szlaku: bystrze! Bystrza, zwory, wodospady, odwoje - zjawiska hydrauliczne, które tworzą się za lub nad przeszkodami w rzece, są dla wodniaka okazją do zabawy ale też i źródłem emocji. Nieco dalej minęliśmy ujście potoku Chmielnik, który jest prawobrzeżnym dopływem Strugu i przepływa przez miejscowość Chmielnik Rzeszowski, gdzie znajduje się kolejne w Dolinie Strugu sanktuarium maryjne. Tu w kościele św. Bartłomieja Apostoła (XVIII w.), jest czczony Obraz MB Łaskawej, który miał cudownie ocalić z pożaru dawnej świątyni, zniszczonej przez Tatarów w 1624 r.

*Ciąg dalszy na str. 10 i 11*